







Réseau cyclo-pédestre 2014

Légende

-  École
-  Église
-  Hôtel de Ville
-  Bibliothèque
-  Terminus d'autobus
-  Stationnement incitatif

Types des pistes cyclables

-  Accotement asphalté unidirectionnel
-  Bande cyclable unidirectionnelle
-  Bande cyclo-pédestre bidirectionnelle
-  Piste cyclo-pédestre bidirectionnelle
-  Parcs
-  Limite de la Ville de Sainte-Julie

Sources:
 Réseau routier: AQRéseau, nov 2014 et MTQ 2014
 Limite municipale: Évimbéc, sept 2014
 Orthophotos: CMM 2013

0 250 500 1 000 1 500 2 000 Mètres

